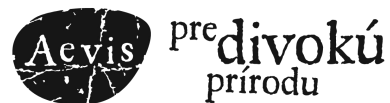


Požičovňa bicyklov, propagácia a rozvoj cykloturistiky prostredníctvom
destinačnej značky



poloniny
neskutočne skutočné



28. september 2021, Ing. Zuzana Burdová, lokálna koordinátorka Aervis n.o.



POLONINY ako destinácia pre prírodný turizmus ?



“Skutočné zážitky neskutočne silné”



“Skutočná únava, neskutočne posilňujúca”



TURISTICKÉ INFORMAČNÉ CENTRUM

POŽIČOVŇA
ELEKTROBICYKLOV
E-Bike Rental

poloniny
turistické skupenie



TURISTICKÉ INFORMAČNÉ CENTRUM

POŽIČOVŇA
Turistické informačné centrum
Poloniny



Poloniny
BIKE

POŽIČOVŇA
ELEKTROBICYKLOV
E-bike Rental

Turistické informačné centrum Poloniny, s.r.o. | Poloniny, +421 910 480 310, www.poloniny.bike

5



- **prvá požičovňa bicyklov v okrese Snina**
- **špičkový servis (poradenstvo, rešpektovanie NP Poloniny)**
- **12 horských elektrobicyklov, 4 klasické bicykle (čakáme na ďalšie 4 elektrobicykle)**
- **1 servisný technik (vznik 1 pracovného miesta na polovičný úväzok)**
- **ponuka cyklosprievodcov**
- **požičovňa vznikla ako súkromný podnikateľský zámer Avis n.o., nie ako výsledok projektu (bez akejkoľvek dotácie)**
- **rezervačný systém online**
- **platby bez zálohy - riziko**
- **počas sezóny 2021 od mája do konca septembra cca 300 x požičaní**
- **chceme predĺžiť turistickú sezónu v Poloninách - otvorené aj v októbri**
- **potenciál na zlepšenie servisu pre zákazníka - dodávka na rozvoz ?**



Potoniny.
BIKE



POŽIČOVŇA ELEKTROBICYKLOV

Spoznajte Poloniny na dvoch kolesách

V ponuke pre vás máme pohodové **elektrobicykle** aj klasické horské bicykle pre dospelých aj deti. Poradíme vám najlepšie **cyklotrasy** a poskytneme vám **mapy** alebo **sprievodcov**, ktorí sa v regióne dobre vyznajú. Ak si so sebou zoberiete deti, zdarma vám požičiame detské bicykle, cyklosedačku alebo cyklovozík. Cena je **15,- €/deň** za klasický bicykel alebo **25,- €/deň** za elektrobicykel.



Navštívte nás v Turistickom informačnom centre **na Sninských rybníkoch** a využitím našich služieb podporte rozvoj regiónu Poloniny. Otvorené máme počas sezóny, okrem pondelka každý deň od 8:00 do 16:00 hod. Viac informácií a rezervácie na www.poloniny.bike, alebo **0910 480 350**.

i Turistické informačné centrum, Rekreačná oblasť Sninské rybníky,
Rybnická 3951, 069 01 Snina

DARČEKOVÝ POUKAZ

na zapožičanie elektrobicykla
na 1 deň v regióne Poloniny



www.poloniny.bike rezervacia@poloniny.bike **0910 480 350**

i Turistické informačné centrum, Rekreačná oblasť Sninské rybníky,
Rybnická 3951, 069 01 Snina

Cyklistika





Chceli by ste si požičať ebajk či klasický bicykel? Navštívte stránku požičovne [poloniny.bike](#)



Cyklistický chodník ikon

- 79 km, s odbočkami 114 km
- 1 085 m, s odbočkami 1 641 m
- 4:15, s odbočkami 6:45
- náročná
- modrá značka
- crossový, cestný
- [GPX súbor \(zip\)](#)
- [profil](#)
- [trasa v aplikácii Strava](#)
- ▼ Popis
- ▼ Trasa



Po sninskej úzkokoľajke

- 16 km
- 288 m
- 1:20
- stredne náročná
- zelená značka
- horský
- [GPX súbor \(zip\)](#)
- [profil](#)
- [trasa v aplikácii Strava](#)
- ▼ Popis
- ▼ Trasa



Za históriou Sniny

- 10 km
- 57 m
- 0:30
- nenáročná
- žltá značka
- cestný, crossový
- [GPX súbor \(zip\)](#)
- [profil](#)
- [trasa v aplikácii Strava](#)
- ▼ Popis
- ▼ Trasa



🚩 79 km, s odbočkami 114 km

▲ 1 085 m, s odbočkami 1 641 m

🕒 4:15, s odbočkami 6:45

♥ náročná

📄 modrá značka

🚲 crossový, cestný

⬇️ GPX súbor (zip)

📈 profil

📍 trasa v aplikácii Strava

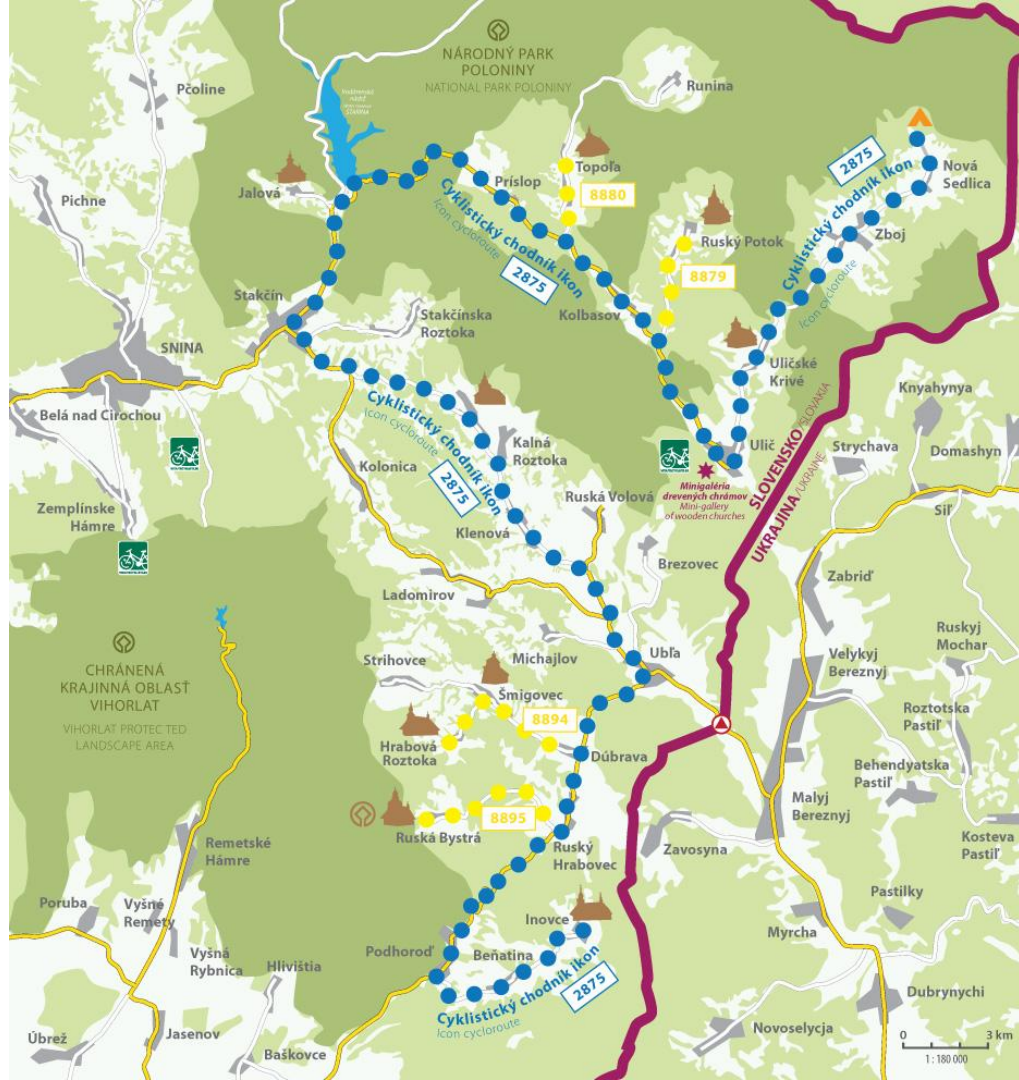
^ Popis

V najvýchodnejšom kúte Slovenska, v okresoch Snina a Sobrance, sa nachádza deväť drevených chrámov. Ak chcete tieto chrámy vidieť v jeden deň, vydajte sa za nimi na bicykli po Cyklistickom chodníku ikon, ktorý tieto národné kultúrne pamiatky prepája.

Číslo cyklotrasy: 2875



Cyklistický chodník ikon



ULIČSKÉ KRIVÉ
 Chrám sv. Michala Archanjela, 1718
 St. Michael the Archangel, 1718




RUSKÝ POTOK
 Chrám sv. Michala Archanjela, 1740
 St. Michael the Archangel, 1740




JALOVÁ
 Chrám sv. Juraja, 1792, obnovený v roku 2002
 St. George, 1792, renewed in 2002



TOPOLA
 Chrám sv. Michala Archanjela, 2. pol. 17. stor.
 St. Michael the Archangel, 2nd half of 17th century




KALNÁ ROZTOKA
 Chrám sv. Jána Krstiteľa, 1750
 St. John the Baptist, 1750




ŠMIGOVEC
 Chrám Nanebovstúpenia Pána, 1775
 Ascension of the Lord, 1775



HRABOVÁ ROZTOKA
 Chrám sv. Bazila Veľkého, pol. 18. stor.
 St. Basil the Great, half of 18th century



RUSKÁ BYSTRÁ
 Chrám sv. Mikuláša, 1730
 St. Nicholas, 1730



INOVCE
 Chrám sv. Michala archanjela, 1836
 St. Michael the Archangel, 1836



ZBOJ – Skanzen Bardejovské Kúpele
 Chrám sv. Mikuláša, 1775
 St. Nicholas, 1775, Bardejov Spa



NOVÁ SEDLICA – Skanzen Humenné
 Chrám sv. archanjela Michala, 1764
 St. Michael the Archangel, 1764, Humenné





LUNA PHOTO

- “problém” = výzva ?!
- viac cyklistov = väčší záujem aj miestnych
- chýbajúci sprievodcovia v teréne
- chýbajúci sprievodcovia v chrámoch
- legislatíva
- prístup samospráv
- absencia koncepčného zmýšľania
- ebike vs. ochrana prírody



Cyklistický chodník ikon

- 2020 prevzatie správy cyklotrás od DO Fénix Snina
- jeseň 2020 a leto/jeseň 2021 obnova cykloznačenia vďaka podpore od Slovenský cykloklub





NOVÁ SEDLICA (TÁBORISKO)
(433 m n.m.)
DO FENIX SNINA
GPS: N48.05967 E22.50377



DO FENIX SNINA
2875
STAKČÍN 36,3 km
INOVICE (DREVENÝ KOSTOLÍK) 75,3 km
2875







www.regionpoloniny.sk, www.aevis.org
Facebook: Poloniny - neskutočne skutočné



[Zážitky](#) [Zaujímavosti](#) [Služby](#) [Značka](#)





Ďakujem za pozornosť
a pozývam do Polonín na
neskutočne skutočný cyklovýlet :)

Zuzana Burdová, info@regionpoloniny.sk

